

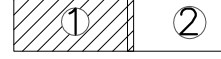
SIA "VCI" izstrādātais
Dzirņu ielas rekonstrukcijas projekts

- Apzīmējumi
- Proj. brauktuves apmale BR100.30.15
 - Proj. brauktuves apmale BR100.22.15
 - Proj. ietves apmale BR100.20.8
 - Proj. ratinu nobrauktuve
 - Proj. gūlija
 - Proj. rezerves caurule, Ø160mm
 - Griezuma līnija. Skat. lapā CD-6
 - Proj. apmales augstuma atzīme
 - Proj. teknes augstuma atzīme
 - Garenass lūzumpunkts
 - Garenass augstākais punkts
 - Kritums procentos
 - Sīlupums metros
 - Atsevišķi nospraužamie punkti

PIEZĪMES



- LKS-92 koordinātu sistēma. Baltijas 1977. gada augstumu sistēma.
- Visi izmēri doti metros.
- Būvdarbu laikā ievērot inženierkomunikāciju aizsardzības pasākumus.
- Nesakārtotiem gadījumiem sazināties ar projekta autoru tel.67692600

LAPU SAVIETOJUMA SHĒMA



1:250

Nospraužamo punktu koordinātes LKS - 92 sistēmā			Nospraužamo punktu koordinātes LKS - 92 sistēmā			Nospraužamo punktu koordinātes LKS - 92 sistēmā			Nospraužamo punktu koordinātes LKS - 92 sistēmā			Nospraužamo punktu koordinātes LKS - 92 sistēmā			Nospraužamo punktu koordinātes LKS - 92 sistēmā			Nospraužamo punktu koordinātes LKS - 92 sistēmā		
NR.	X (m)	Y (m)	NR.	X (m)	Y (m)	NR.	X (m)	Y (m)	NR.	X (m)	Y (m)	NR.	X (m)	Y (m)	NR.	X (m)	Y (m)	NR.	X (m)	Y (m)
1	354569.30	364874.33	11	354600.94	364954.87	21	354591.66	364961.20	31	354607.84	365000.29	41	354621.36	365011.12	51	354639.23	365068.63	61	354646.87	365089.49
2	354569.65	364875.27	12	354569.13	364955.92	22	354592.50	364957.98	32	354606.82	365002.29	42	354618.54	365012.14	52	354642.10	365070.57	62	354647.38	365090.51
3	354572.15	364876.39	13	354601.04	364957.87	23	354592.90	364957.89	33	354609.65	365005.27	43	354619.65	365008.65	53	354645.43	365076.84	63	354648.12	365091.39
4	354578.07	364893.00	14	354604.18	364963.80	24	354593.04	364964.90	34	354608.93	365008.42	44	354632.10	365040.45	54	354642.60	365077.84	64	354650.03	365093.21
5	354577.40	364898.76	15	354602.33	364961.44	25	354595.72	364966.87	35	354629.28	365004.48	45	354630.78	365044.11	55	354643.53	365074.51	65	354643.73	365111.07
6	354583.19	364897.12	16	354604.30	364966.80	26	354601.79	364992.40	36	354612.89	365014.18	46	354632.26	365043.44	56	354645.86	365080.94	66	354651.30	365095.17
7	354584.35	364902.99	17	354607.42	364972.73	27	354604.61	364991.39	37	354610.31	365012.22	47	354635.37	365049.37	57	354646.16	365082.50	67	354643.15	365097.76
8	354586.58	364909.30	18	354605.60	364970.35	28	354603.85	364994.57	38	354618.10	365002.20	48	354632.55	365050.40	58	354645.95	365094.08	68	354643.65	365099.17
9	354586.97	364913.42	19	354604.57	364973.68	29	354605.03	365001.33	39	354615.29	365003.23	49	354633.55	365046.98	59	354645.74	365085.67	69	354641.75	365098.27
10	354583.21	364914.78	20	354589.66	364958.96	30	354605.25	364998.34	40	354618.39	365005.18	50	354642.03	365067.57	60	354646.04	365087.24	70	354639.96	365104.39

Pasūtītājs: 		VENTSPILS BRĪVOSTAS PĀRVALDE				Pasūtījuma Nr. Līgums ar dat.: 29.04.2013		
Projektētājs: 		Projekts: Sanatorijas ielas rekonstrukcija posmā no Dzintaru ielas līdz P.Stradiņa ielai, Ventspilī (korekcijas)						
		Rasējums: HORIZONTĀLAIS PLĀNS						
Dalās vadītājs	Projektēja		Datums	Arhīva Nr.	Mērogs	Stadija	Rasējuma Nr.	Lapu sk.
U.Pūcītis	U.Pūcītis		09.2013.	13-13	-	TP	CD-3-1	1/2